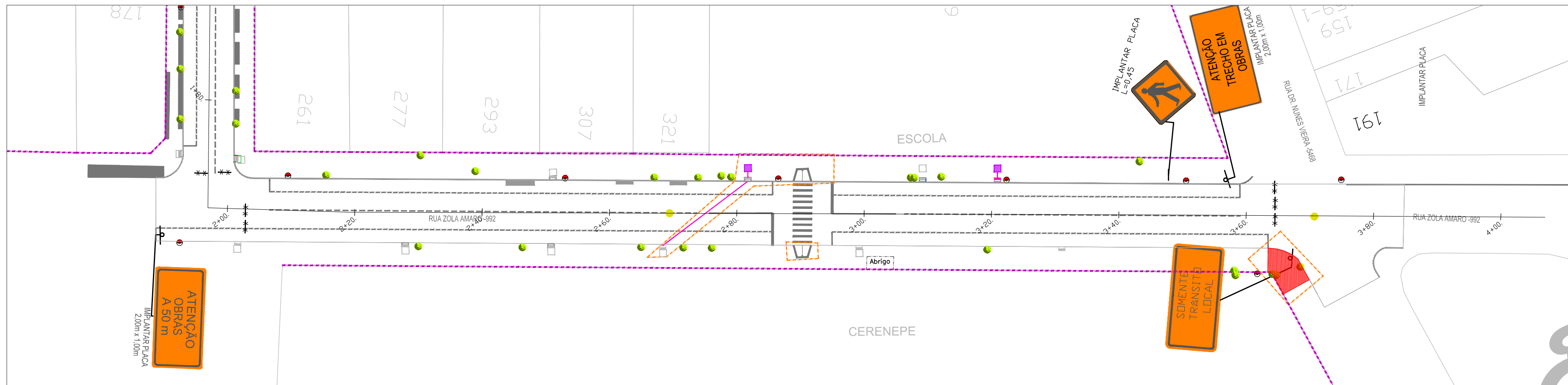


PLANTA BAIXA - TRECHO 1

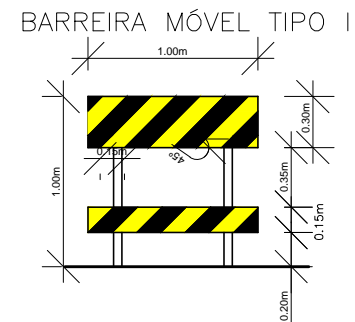
ESCALA 1/500



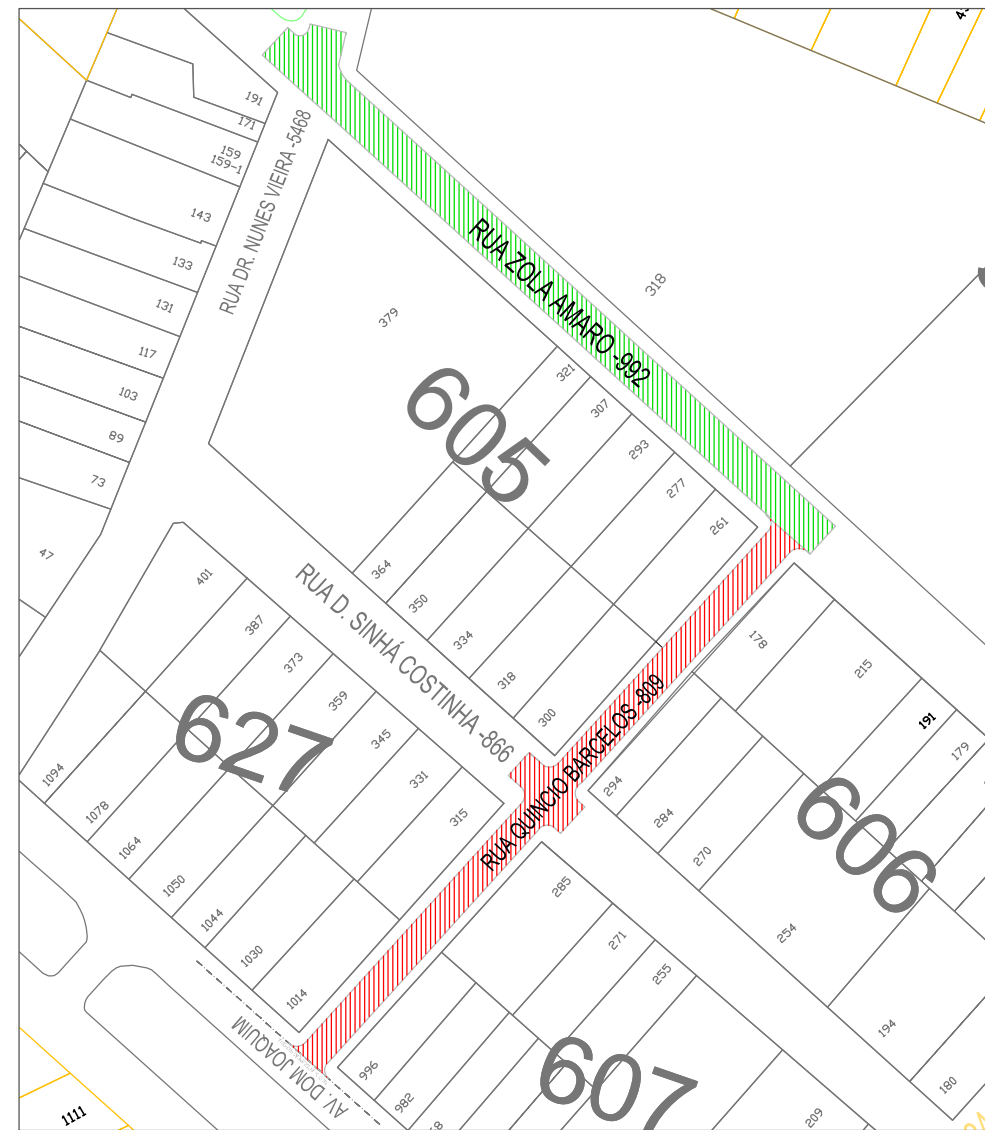
PLANTA BAIXA - TRECHO 2

ESCALA 1/500

CONVENÇÕES DO PROJETO	
 	TRECHO 1 - QUINCIO BARCELOS
 	TRECHO 2 - ZOLA AMARO



SINALIZAÇÃO DE OBRAS -
BARREIRA MÓVEL
SEM ESCALA



PLANTA DE SITUAÇÃO
ESC.: 1/3000

TRECHO 01 - 02 E 03			
PLACAS	DIMENSÃO CÓDIGO	PLACAS	SUORTES
SINALIZAÇÃO DE OBRA EM DESVIO			
	L = 0,45	02	02
	2,00 x 1,00	02	04
	2,00 x 1,00	01	02
	2,00 x 1,00	01	02

QUANTITATIVOS

1- SINALIZAÇÃO VERTICAL

PLACAS L = 0,45 - 02 unid.
PLACAS 2,00 x 1,00 - 4 unid.
SUPORTE SIMPLES - 9 unid.

3 - BARREIRA

BARREIRA MÓVEL TIPO I - 6 UNID.

CONES PLÁSTICO - 5 UNID

Obs.: Foi considerado o Reaproveitamento da Sinalização Vertical, barreiras e telas plásticas no trecho 2.

2 - SINALIZAÇÃO COMPLEMENTAR

CERCA ISOLAMENTO - 125,00 m

OBSERVAÇÕES IMPORTANTES:

1- DEVEM SER OBSERVADAS AS ESPECIFICAÇÕES TÉCNICAS DO PROJETO.

vamos
compartilhar
a cidade

PREFEITURA

PAVIMENTAÇÃO - RUA
QUINCIO BARCELOS E
ZOLA AMARO

DIREITOS AUTORAIS RESERVADOS. PROIBIDA A REPRODUÇÃO TOTAL OU PARCIAL DESTA DESENHO SEM O EXPRESSO CONSENTIMENTO DO PROPRIETÁRIO

TÍTULO DO DESENHO

PROJETO DE SINALIZAÇÃO DE OBRAS

PLANTA DE SITUAÇÃO - PLANTA BAIXA
RUA QUINCIO BARCELOS E ZOLA AMARO
ESCALA: INDICADA

PRANCHA
01/01

MUNICÍPIO
PELOTAS
ESTADO
RIO GRANDE DO SUL
LOGRADOURO
RUA QUINCIO BARCELOS E ZOLA AMARO

CÓDIGO DO DESENHO

NÚMERO DA REVISÃO

DATA

03

27/10/2020

Rua Menna Barreto, 752 - Pelotas/RS
Fone: (53) 33101350 - (53) 33101353
Email: seplag@pelotas.rs.gov.br

SECRETARIA DE
PLANEJAMENTO E GESTÃO
Pelotas
vamos compartilhar a cidade

EQUIPE TÉCNICA

ARQ. JULIANA ROTA DA CUNHA
ARQUITETA E URBANISTA | CAU A 65378-0